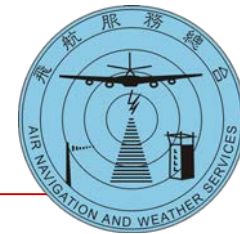


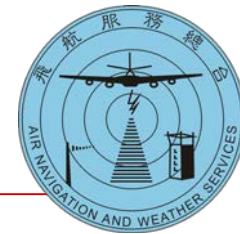
航空情報服務網飛航公告查詢

臺北飛航情報中心
林錦愉

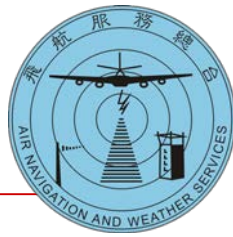


- 飛航公告介紹
- 航空情報服務網(AES)帳號申請
- 航空情報服務網(AES)查詢





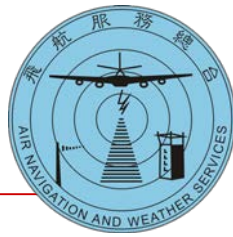
飛航公告介紹



飛航公告與飛航安全

NOTAM--Notices to Airmen

- 以航空固定通信服務（AFS）發布
- 飛航設施、服務、程序或危害飛安因素等事物之建置狀況或改變之資訊，**飛航作業有關人員及時獲得飛航公告資料**與飛航安全及運作息息相關。
- 飛航設施和服務遇有臨時性或短期性變更，以及於短時間內通知之臨時性或永久性影響作業之重大變更，均以「飛航公告」形式公告周知。



飛航公告之分類

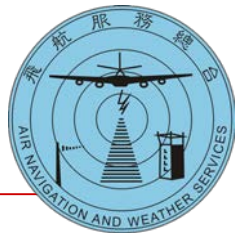
□ 臺北飛航情報區之飛航公告分為2類：

■ **A類**飛航公告

與國際飛航有關或涉飛航指南內容變更之資料，分送國內外相關單位。

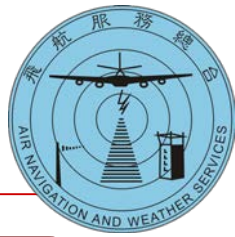
■ **C類**飛航公告

僅與本國機場有關之資料，分送國內軍民單位。



飛航公告內容

- * 飛航公告內容依照國際民航組織飛航公告格式之順序，編排各項資料，並由國際民航組織飛航公告代碼、縮語、航用地名、呼號、頻率、數字及明語組成。
 - * 參照文件
 - * 航空情報規範、航空情報申請發布作業規定
 - * 國際民航組織第15號附約(ICAO Annex 15 Aeronautical Information Services)及第8126號文件航空情報作業手冊 Aeronautical Information Services Manual
 - * 國際民航組織第8400號文件ICAO Abbreviation and Codes
 - * 本區飛航指南
- 通則 2.2 航空情報出版品所用之縮語，通則 2.4 航用地名



飛航公告格式及其定義

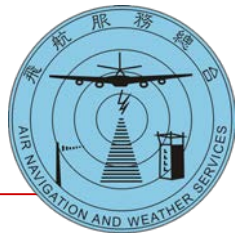
飛航公告類
別 序號/年份

公告性質: NOTAMN, NOTAMR,
NOTAMC

(AXXXX/XX NOTAMN)

Q) FIR/NOTAMCODE/TFC/PURPOSE/SCOPE/LOWER/UPPER/COORD,RAD

- A) 航用地名代字
- B) 生效時間
- C) 結束時間
- D) 飛航公告內容所敘述情形之特定操作生效時段
- E) 飛航公告主題
- F) 活動、限制區之下限高度
- G) 活動、限制區之上限高度 .)



飛航公告編號

飛航公告編號組成：

- PART1:
 - ✓ 代表類別之英文字母
 - ✓ 代表序號之4位數阿拉伯數字
 - 以斜線區隔
 - PART2:
 - ✓ 代表年份之2位阿拉伯數字
- (西元年後2位數字)

A0128/16 **NOTAMN**

Q)RCAA/QMRLC/IV/NBO/A/000
/999/2505N12114E005

A) RCTP

B) 1601211549 C) 1601220000
EST

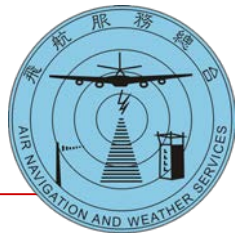
E) RWY 05L/23R CLSD DUE TO
WIP.)

A0129/16 **NOTAMC A0128/16**

Q)RCAA/QMRAK/IV/NBO/A/00
0/999/2505N12114E005

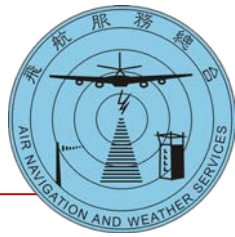
A) RCTP B) 1601211940

E) CNL NOTAM A0128/16,
RWY 05L/23R RESUMED NML
OPS.)



飛航公告性質

- 分為NOTAMN，NOTAMR及NOTAMC 3類
- NOTAMN—NOTAM NEW，
表示此份飛航公告為新資料。
- NOTAMR—NOTAM REPLACE，
取代性飛航公告，取代先前已發布之飛航公告。
- NOTAMC—NOTAM CANCEL，
取消性飛航公告，取消先前已發布之飛航公告。



範例說明(1)

(**A**XXXX/XX NOTAM**N**

Q) FIR/NOTAM CODE/TFC/PURPOSE/SCOPE/LOWER/UPPER/COORD, RAD

A) 航用地名代字

B) 生效時間 C) 結束時間

D) 飛航公告內容所敘述情形之特定操作生效時段

E) 飛航公告主題

F) 活動、限制區之下限高度

G) 活動、限制區之上限高度.)

(**A**5188/21 NOTAM**N**

Q) RCAA/QWELW/IV/BO/W/100/220/2235N12207E015

A) RCAA

B) 2112010800 C) 2112301000

D) 01-03 06-10 0800-1000

E) AIR EXER WILL TAKE PLACE:

1. TFC CONCERNED KEEP CLOSE CTC WITH KAOHSIUNG APP AND TAIPEI ACC.

2. OPR TEL: 03-4712201


3. AREA AS FLW:

GEO: 224228N 1221609E, 223344N 1222255E

222722N 1220057E, 223237N 1215106E,

224228N 1221609E

F) 10000FT AMSL G) FL220)



飛航公告各項欄位(1-2)

❑ 飛航公告A)項--影響機場

- ✓ 公告內容涉及之機場或飛航情報區之航用地名代字

❑ 飛航公告B)項--開始時間

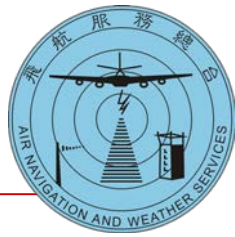
- ✓ 10位數數字，表示世界標準時間年、月、日、時、分

❑ 飛航公告C)項—結束時間

- ✓ 10位數數字，世界標準時間表示年、月、日、時、分
- ✓ 公告效期未定，本項應填入預估時間及「EST」

❑ 飛航公告D)項—特定時段

- ✓ 若飛航公告所提及狀況，僅於B)項及C)項時間範圍內之特定時段發生，將此特定時間按月、日、時段依序填入D)項



飛航公告各項欄位(2-2)

□ 飛航公告E)項—飛航公告內容

- ✓ 使用ICAO各種代號、縮語及明語將主題述明，供飛航前簡報（PIB）


□ 飛航公告F)項—空域限制下限

- ✓ 應填入活動或限制區之上下限高度，並清楚標明參考基準面及測量單位。
- ✓ F) 項範例，如SFC、GND、6500FT AMSL或FL200。

□ 飛航公告G)項—空域限制上限

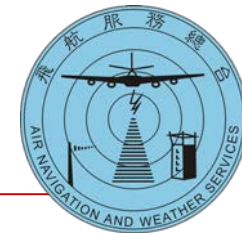
- ✓ 應填入活動或限制區之上下限高度，並清楚標明參考基準面及測量單位。
- ✓ G) 項範例，如9000FT AMSL、11000FT AGL、FL390或UNL(unlimited)。

13



航空情報服務網(AES)帳號申請

<https://aiss.anws.gov.tw/aes/login.jsp>



步驟1- AES 網站註冊

- 使用者可透過左側選單中的「註冊」成為AES 會員，依網頁指示完成註冊步驟並填入完整資料。

航空情報服務網
Aeronautical E-Service

Home-Briefing

ENGLISH 中文

使用者帳號:
密碼:

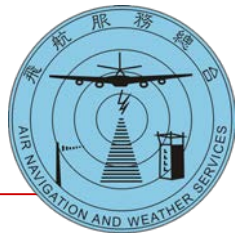
登入 忘記密碼?

註冊 ←
操作說明
法律須知
系統需求
隱私權政策

利用航空情報服務網(AES)在全球各地進行飛航前簡報

Flight Plan Briefing Weather

NEW! METAR



步驟2-閱讀後，點選 continue。

- 依網頁指示完成註冊步驟並填入完整資料。

航空情報服務網
Aeronautical E-Service

Home-Briefing

線上註冊 (Step 1 of 3)

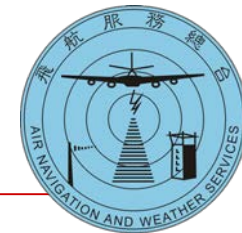
待貴單位群組管理員核可後，完成註冊程序並連絡本中心，即可登入系統並取得飛航公告與氣象觀報、申報飛行計畫及利用其他的飛航情報服務。

[continue](#) [back](#)

[exit the registration](#)

[Group application form](#)

ENGLISH 中文



步驟3-依指示確實填寫資料(1-2)

線上註冊 (Step 2 of 3)

Please fill in your personal data in this form. (All fields marked with an asterisk are mandatory)

Login information:

*** 號欄位請確實填寫**

Choose your login: * (3 to 20 Letters or digits)

Your password will be sent to the e-mail address you have to enter further down.

Personal information:

Family Name *

First Name *

Date of birth * (i.e.: 19700128)

Postal Address * (i.e.: Main Street 12)

Zip code * (i.e.: 1010)

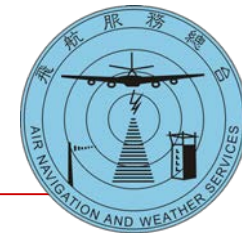
City *

Country *

e-mail *

Language * ENGLISH

Mobile phone number:



步驟3-依指示確實填寫資料(2-2)

Pilot information

-- None or others than listed, please contact Help Desk! --

Pilot license type	ULTRALIGHT	ULTRALIGHT
Pilot license number		ATPL
Date of issue of license		BALLOON
Delivered by		CHPL
		CPL
		DISPATCHER
		GPL (GLIDER)
		HANG-PARAGLIDER
		PARACHUTE
		PHPI
		PPL
		STUDENT PILOT LICENSE
		ULTRALIGHT

Group Settings(only for small airlines or flight clubs etc...)
Fill this field to create your own user group -you are automatically logging in to the system you may create new users belonging to this group

Do you want to manage a user group ☐

Group Name

Buy one additional year of Internet access: Currency TWD

General information: Choose:

You will subscribe Internet system access for the period of one year. The subscription will be approved by an administrator. ☐

Price: 0 TWD (including VAT).

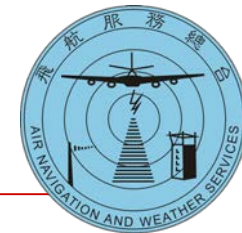
You will buy AIP payable service for the period of one year. paper versions of AIP sent by post are included in the price. ☐

Price: 192 TWD (including VAT).

☐ I have read and agree with the [legal conditions](#)

[continue](#) [back](#)

若為「群組管理員」需勾選「Do you want to manage a user group」，並自行將貴單位的單位英文簡寫輸入 Group Name 以便系統建置此一群組



帳號管理

Home-Briefing

飛航計畫 飛航前簡報 飛航公告 個人設定 航空資料 氣象資料 服務中心

歡迎光臨,
YANG
YC
Selfbr. ending 31.12.2030
飛航計畫與飛航前簡報
使用者設定
使用者紀錄
登出

User Settings

system data can be changed and displayed here.

Login/Password:	
Login	RCAAFICUB
Password	Change password

修改密碼

Account properties	
Account Validity	2030/12/31
Language	中文 *
Group	FIC

Personal Details	
Surname	YC *
First Name	YANG *
Date of birth	19700328 * (YYYYMMDD)
Place of birth	
Citizenship	
Type of license	ATPL *
Number	123456 *
Date of issue	20110101 * (YYYYMMDD)
Delivered by	ANWS *


變更個人資料

Contact Information	
Postal Address	NO60 YUHUN ROAD,TAOYUAN *
Zip code	302 *
City	TAOYUAN *
Country	TAIWAN *
E-mail	fic@msi.anws.gov.tw *
Phone number	
Cellular number	(e.g.:436641234567)
FAX number	

Other Information	
I wish to receive e-mails for Flight Plan related messages	<input type="checkbox"/>
Connection	I use high speed connection

Save

登入後，使用者可透過左側選單中的「使用者設定」管理個人帳號，包括修改密碼及變更個人資料，輸入後點選Save即可。



修改密碼

[飛航計畫](#)[飛航前簡報](#)[飛航公告](#)[個人設定](#)[航空資料](#)[氣象資料](#)[服務中心](#)

密碼

Password Management

Old Password

*

New Password

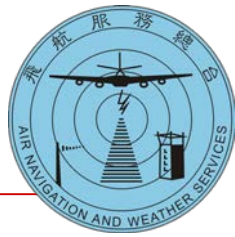
*

Reconfirm New Password

*

[存檔](#)

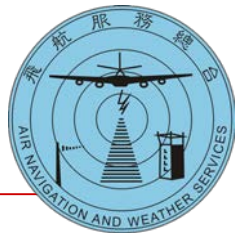
修改密碼時，請點選「Change password」，依欄位填入原來的密碼並輸入新的密碼(輸入兩次，以進行確認)，點選「存檔」即可。密碼長度需至少12字元、並含大小寫英文字母及數字。



密碼定期更新



為確保用戶個人資料安全，AES每3個月會提醒使用者更換密碼，新密碼長度需至少12字元、並包含大小寫英文字母及數字。密碼如超過3個月未更換，在登入後會有以下警示出現。



忘記密碼

 **航空情報服務網**
Aeronautical E-Service

Home-Briefing

ENGLISH 中文

使用者帳號:

密碼:

註冊

exit

利用航空情報服務網(AES)在全球各地進行飛航前簡報

於首頁點選「忘記密碼」

密碼

Please fill in your personal data in this form. In case this data exists in the system, your login and password will be sent to your e-mail address stored in the system.

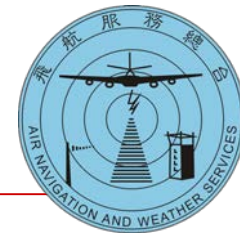
Personal information:

Family Name

First Name

Date of birth * (i.e.: 19700128)

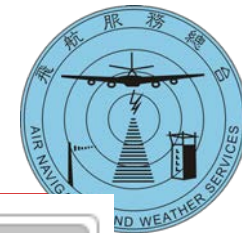
輸入註冊時的個人資料，並點選 find password。系統將自動傳送新的密碼至你的電子信箱。



航空情報服務網(AES)查詢

測試帳號：ULV

密碼：ULVrcaa10911



查詢飛航公告

by Location Indicator **by FIR** by Series

Location Indicator *

FIRs with valid ASHTAM **Aerodromes with valid SNOWTAM**

Personal Location (AD/FIR in 4 letters)

NOTAM advanced options +

Period

☐ FROM : TO :

☒ All

☐ Filter by Item D

Query ☒ ASHTAM ☒ SNOWTAM ☒ NOTAM

Open PilotWeb

Text Type:

by Location Indicator

by FIR

by Series

FIR

RCAA

Personal FIR

NOTAM advanced options -

Advanced options

Category

☐ OTH ☐ AGA ☐ CNS ☐ ATM ☒ NAV

NOTAM Q Code

☐ Included QKKKK ☐ Excluded QWU(Unmanned aircraft NOTAM)

Example: QWPLW

Add an % as a placeholder for any unknown or wildcard terms.

Example: QW% or %PL%

ITEM E

GUN

Example: AIRSPACE BLOCKED

Put a word or phrase in double quotes, the results will only include NOTAMs with the same words order as the ones inside the double quotes.

Example: "TWY NC"

CRUISING LEVEL
INTERVAL

0 / 999

Example: 000/999

可選擇性填入：

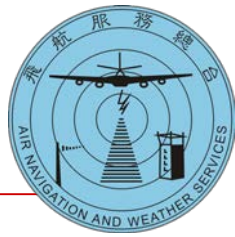
1. GUN 火砲、UNMANNED 無人機
、AIR EXER 空中演習

2. 目視走廊 C2 ...

Period

☒ FROM : 202111160706 TO : 202111160806☐ All☒ Filter by Item D

問題與意見之交流



謝謝聆聽
敬請指教