

# 交通部民用航空局

## 遙控無人機術科測驗考場交通資訊

### 北部

- 臺北市民航局行政大樓術科考場
- 臺北市中國科技大學術科考場
- 臺北市台北海洋科技大學術科考場 NEW
- 新北市東南科技大學術科考場
- 新北市大新店飛行場術科考場
- 新北市華梵大學術科考場
- 新北市國立臺灣大學生農學院實驗農場安康考場
- 基隆市崇右影藝科技大學術科考場 NEW
- 桃園市銘傳大學桃園校區術科考場
- 桃園市南亞技術學院術科考場 NEW
- 新竹縣中華無人機教育發展交流協會術科考場
- 宜蘭縣宜蘭大學城南校區術科考場

# 交通部民用航空局

## 遙控無人機術科測驗考場交通資訊

### 中部

- 苗栗縣育達科技大學術科考場
- 雲林縣臺灣福爾摩沙無人飛行器協會場地術科考場

### 南部

- 嘉義市國立嘉義大學術科考場
- 臺南市遠東科技大學術科考場
- 高雄市實踐大學高雄校區術科考場
- 高雄市台鋼科技大學術科考場
- 屏東縣竹田飛行場術科考場

### 東部

- 花蓮縣國立東華大學壽豐校區術科考場
- 臺東縣鹿鳴術科考場

### 離島

- 金門縣銘傳大學金門分部術科考場

# 臺北市民航局行政大樓術科考場



交通部民用航空局  
Civil Aeronautics Administration, MOTC

## 考場聯絡資訊

- 聯絡人姓名：陳立芬小姐
- 聯絡電話：02-2349-6177

地址：臺北市松山區敦化北路405巷123弄12號(近捷運松山機場站，步行9分鐘)

## 交通部民用航空局 行政大樓



# 臺北市中國科技大學術科考場



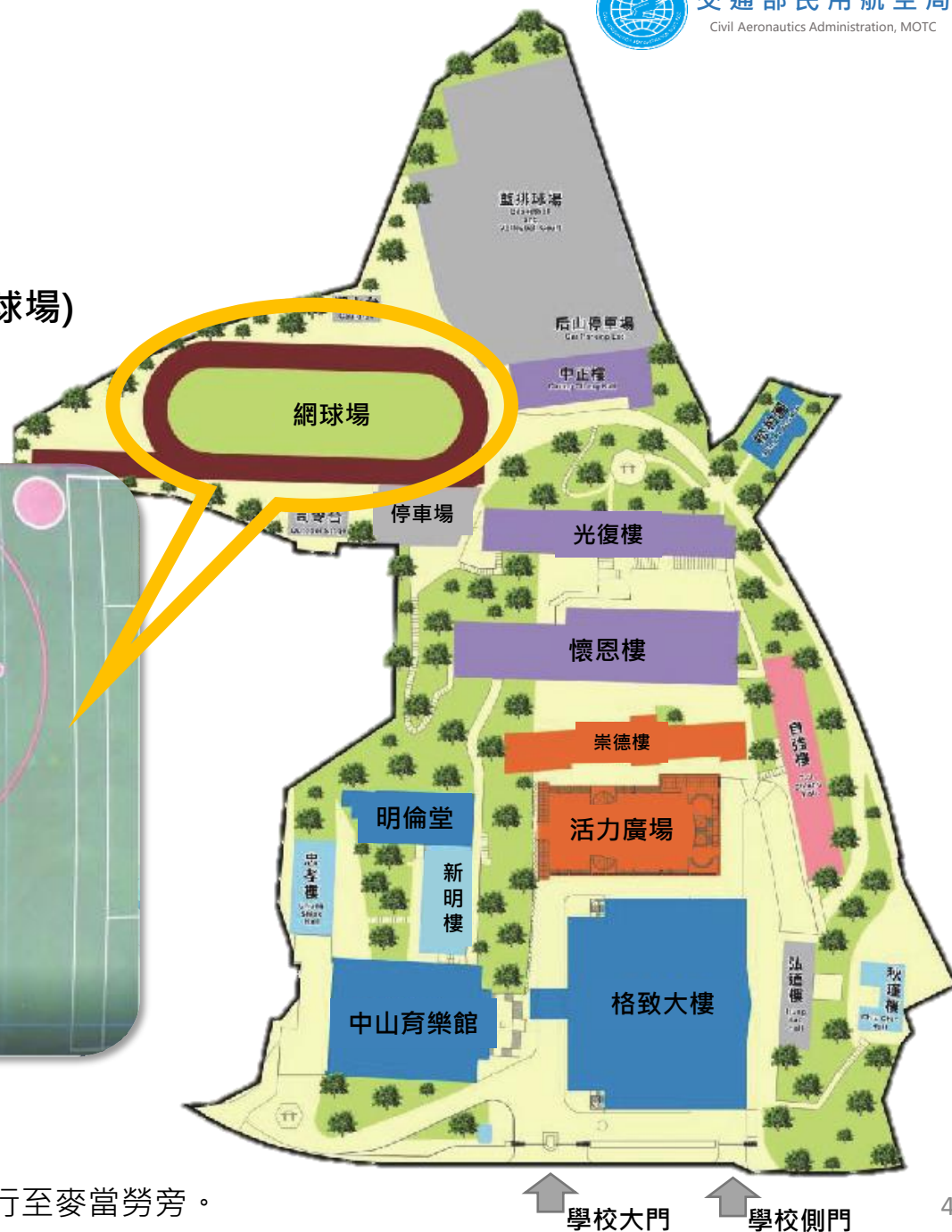
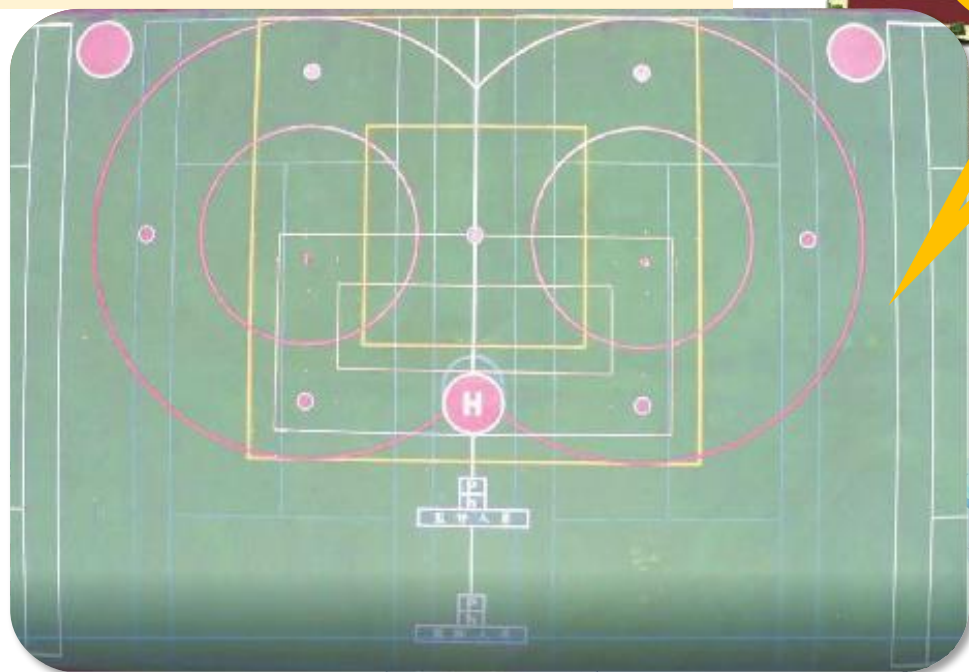
交通部民用航空局  
Civil Aeronautics Administration, MOTC

## 考場聯絡資訊

- 聯絡人姓名：林亨寰先生
- 聯絡電話：02-2931-3416#2633

地址：臺北市文山區興隆路三段56號(網球場)  
(近捷運萬芳醫院站)

經緯度(24°59'50.4"N 121°33'18.4"E)



## 交通資訊

- 公車搭乘至萬芳醫院站或中國科技大學站。
- 捷運木柵線萬芳醫院站出站→右轉興隆路直行至麥當勞旁。



# 臺北市台北海洋科技大學士林校區術科考場



交通部民用航空局  
Civil Aeronautics Administration, MOTC

士林校區校園平面圖

## 考場聯絡資訊

- 聯絡人姓名：吳旻坤先生
- 聯絡電話：0960756070

地址：台北市士林區延平北路九段212號

經緯度(25°06'33.1"N 121°28'10.7"E)



- 服務鈴
- 無障礙爬梯機
- 無障礙廁所
- 無障礙坡道



## 交通資訊

公車搭乘至台北海大站(2、215、536、紅10)。

# 新北市東南科技大學學術科考場



交通部民用航空局  
Civil Aeronautics Administration, MOTC

## 考場聯絡資訊

- 聯絡人姓名：黃正光老師
- 聯絡電話：02-86625916#77

地址：新北市深坑區北深路三段152號





## 考場聯絡資訊

- 聯絡人姓名：盧虹妮先生
- 聯絡電話：02-2212-8926

地址：新北市新店區安和路二段1-1號  
(指南客運安和站旁小路進去約50公尺)



交通資訊：  
搭乘公車可至及人中學站。

經緯度(24°57'57.3"N, 121°31'07.1"E)





# 新北市華梵大學術科考場

## 考場聯絡資訊

- 聯絡人姓名：戴登豐先生
- 聯絡電話：02-2663-2102 #3701

地址：新北市石碇區華梵路1號(石碇校本部大操場)



## 交通資訊：

- 【1】捷運景美站2號出口斜前方60公尺，景美國中對面666公車站牌。
- 【2】學校交通車資訊請上網搜尋：華梵大學交通車。



行動華梵  
ios版



行動華梵  
Android版

經緯度(24°58'54.9"N 121°41'24.3"E)



# 新北市國立臺灣大學生農學院實驗農場安康考場術科考場



交通部民用航空局  
Civil Aeronautics Administration, MOTC

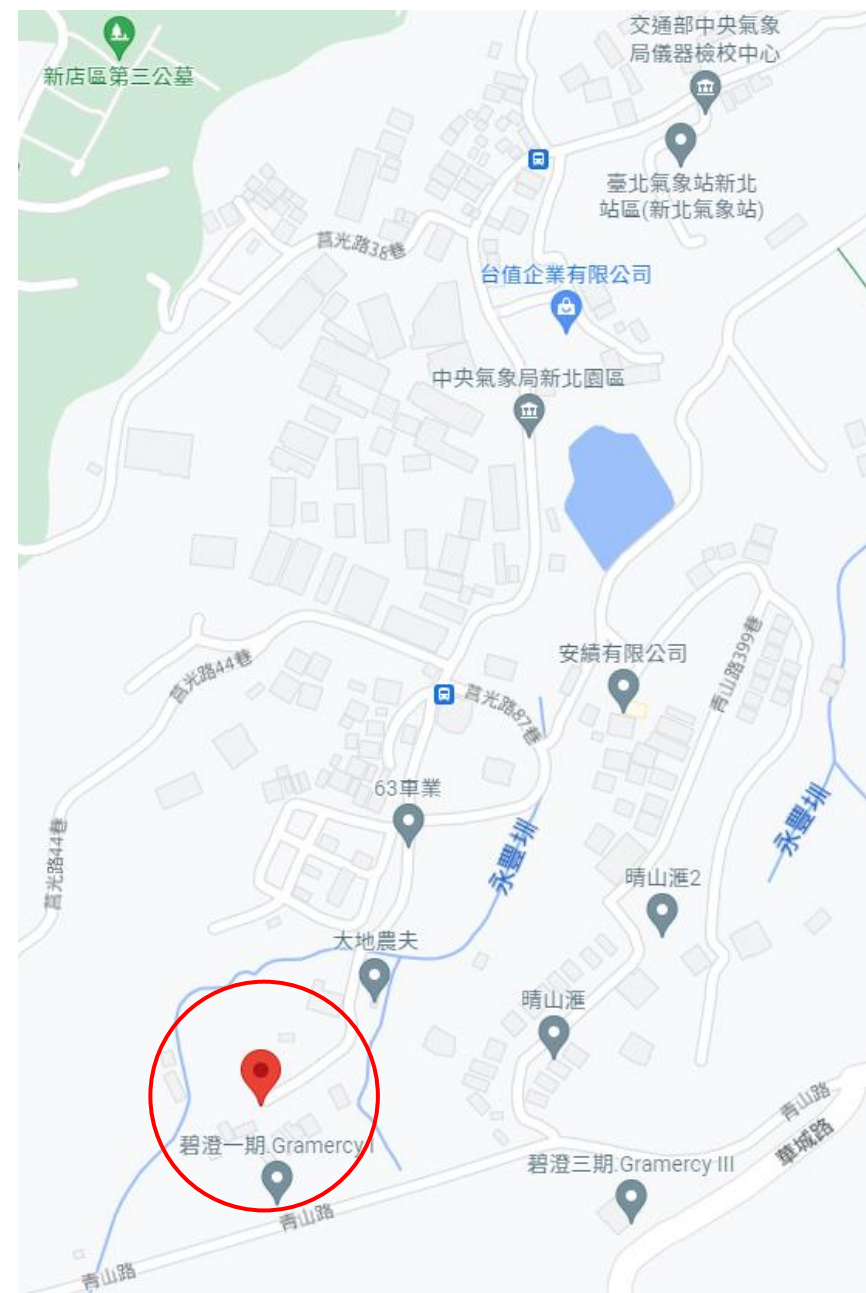
## 考場聯絡資訊

- 聯絡人姓名：余建利先生
- 聯絡電話：0921-041-848

地址：新北市新店區莒光路104號



經緯度(24°57' 12.5"N 121°31' 18.92"E)



校園配置圖



經緯度(25°07'54.0"N 121°45'13.1"E)

## 考場聯絡資訊

- 聯絡人姓名：陳馨平小姐
- 聯絡電話：02-23817059

地址：201基隆市信義區義七路40號





# 桃園市銘傳大學桃園校區術科考場



交通部民用航空局  
Civil Aeronautics Administration, MOTC

## 考場聯絡資訊

- 聯絡人姓名：辜暘芷小姐
- 聯絡電話：03-350-7001 #3265 或轉 #5392 陳先生
- 地址：桃園市龜山區德明路5號(運動場)

經緯度(24°59'08.1"N 121°20'37.0"E)



公共運輸	
搭車	客運
<ul style="list-style-type: none"><li>可搭火車、公路局、桃園客運到桃園火車站再轉桃園客運到學校，或搭乘九久遊覽公司的專車，從台北出發約 40-50 分鐘一趟車就可到校區。。</li></ul>	<ul style="list-style-type: none"><li>桃園客運137路公車（中華路統領百貨門口），可到達「銘傳大學」校區內約20分鐘一班</li></ul>
自行駕車	
<ul style="list-style-type: none"><li>在林口交流道(41B)下高速公路左轉走忠義路往龜山方向，直走至長壽路右轉，走內側（約10公尺）即左轉光峰路看到龜山國中左轉大同路直走，看到福客多右轉德明路就可到達。</li><li>由國道二號：在大湳交流道下高速公路，左轉福德一街，直走到鶯桃路右轉，約40公尺左轉永和街，直走到大湖路左轉接山鶯路看到台達電子右轉中興路走到大同路右轉看到福客多右轉即可到達。</li><li>由國道三號(北二高)：在三鶯交流道下高速公路，往鶯歌方向過三鶯大橋，文化路直走至中正一路左轉，看到西鶯活動中心左轉中山路，上中山路高架橋，右轉西湖路直走到大湖路左轉接山鶯路看到台達電子右轉中興路走到大同路右轉看到福客多右轉即可到達。</li></ul>	



經緯度(24°56'07.8"N 121°14'59.7"E)

## 考場聯絡資訊

- 聯絡人姓名：吳政輝先生
- 聯絡電話：03-4512204

地址：桃園市中壢區中山東路三段414號(運動場)



# 新竹縣中華無人機教育發展交流協會術科考場



交通部民用航空局  
Civil Aeronautics Administration, MOTC

## 考場聯絡資訊

- 聯絡人姓名：范每芸小姐
- 聯絡電話：03-658-7078

地址：新竹縣竹東鎮東西向快速公路南寮竹東線  
(68快速公路橋下)



經緯度(24°47'54.8"N 121°01'50.4"E)



## 【交通資訊】

- 國道1號(中山高)：**  
於95A-新竹出口(122縣道 出口)經公道五路二段往竹東方向前進至新竹縣豆腐岩即到達本術科考場。
- 國道3號(二高)：**  
竹林交流道出口，往芎林方向(120縣道直走，看到右前方中油加油站)，路口左轉文明路，直行經68快速公路橋下(勿上68快速公路)直走至公道路，經68快速公路下方至新竹縣豆腐岩即到達本術科考場。
- 搭乘高鐵：**  
新竹高鐵站4號出口，搭乘計程車經興隆大橋，經68快速公路下方至新竹縣豆腐岩即到達本術科考場。

# 宜蘭縣宜蘭大學城南校區術科考場



交通部民用航空局  
Civil Aeronautics Administration, MOTC

## 考場聯絡資訊

- 聯絡人姓名：鍾智昕老師
- 聯絡電話：03-931-7678



宜蘭大學城南校區東側門  
經緯度(24°43'37.9"N, 121°44'45.2"E)





# 苗栗縣育達科技大學術科考場

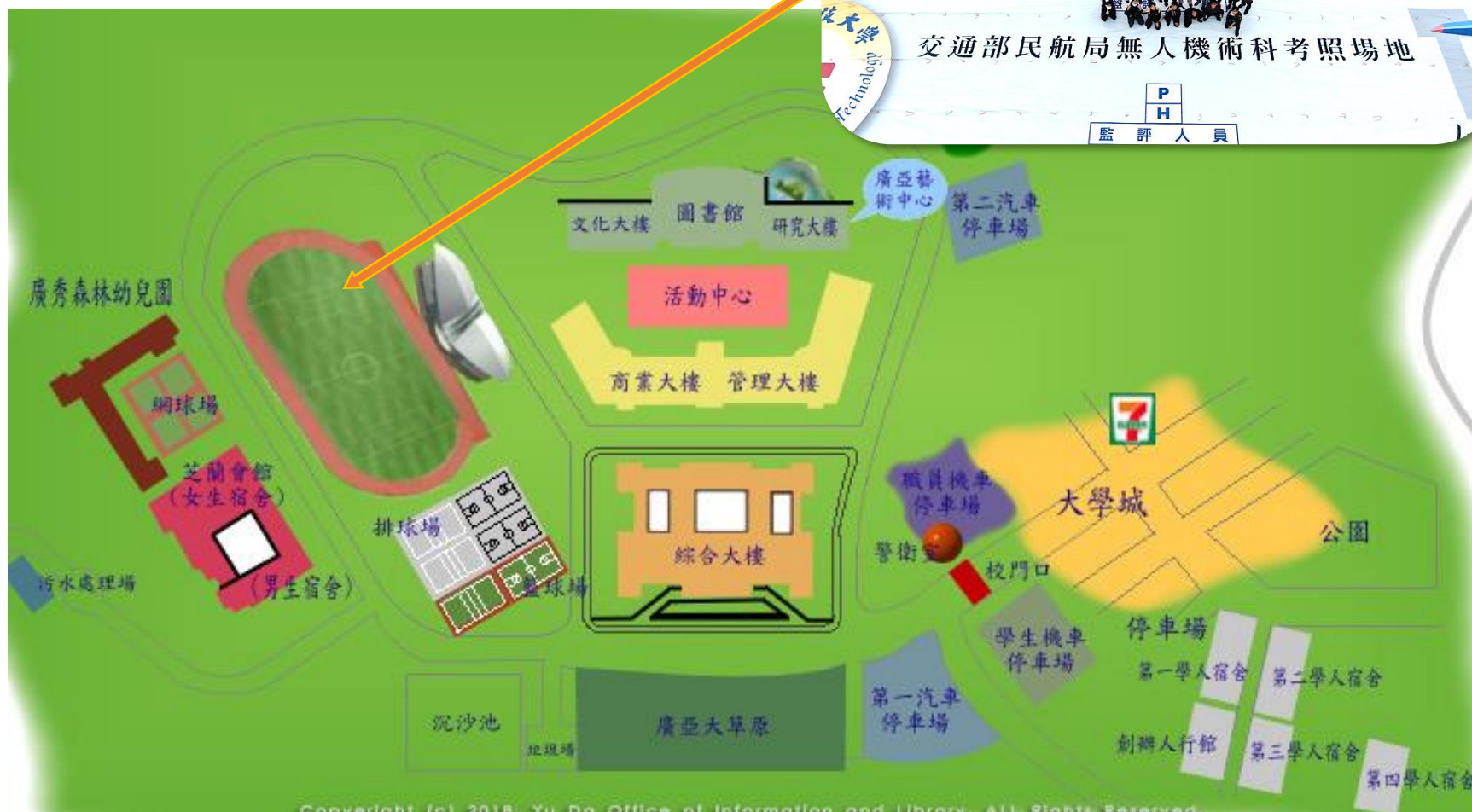



交通部民用航空局  
Civil Aeronautics Administration, MOTC

## 考場聯絡資訊

- 聯絡人姓名：許雅惠組長
- 聯絡電話：037-651188#8610

地址：苗栗縣造橋鄉談文村學府路168號(操場)





# 雲林縣台灣福爾摩沙無人飛行器協會場地術科考場



交通部民用航空局  
Civil Aeronautics Administration, MOTC

## 考場聯絡資訊

- 聯絡人姓名：張政雄理事長
- 聯絡電話：05-636-1875

**雲林高鐵轉計程車：**直接連絡好友計程車(可於到站前，提前電話預約。電話：05-6360000)，車程約 20 分鐘，價格約 170。(沒有跳表，可先詢問價格)。

**自行開車 國道 1 號 (中山高)：**斗南交流道 (240 公里) 出口，往虎尾方向行駛，沿大業路至河堤道路左轉，沿河堤道路直行至興南大橋左轉，過橋第一個路口(河堤道路)左轉(如下圖)，直行約100公尺後往堤防斜坡開上去，上去後再往河堤斜坡開下去，直行約200公尺即抵達無人機術科考核場。車程約 10-15 分鐘。車輛可停放飛行場左側空地。

經緯度(23.697778, 120.441881)





## 考場聯絡資訊

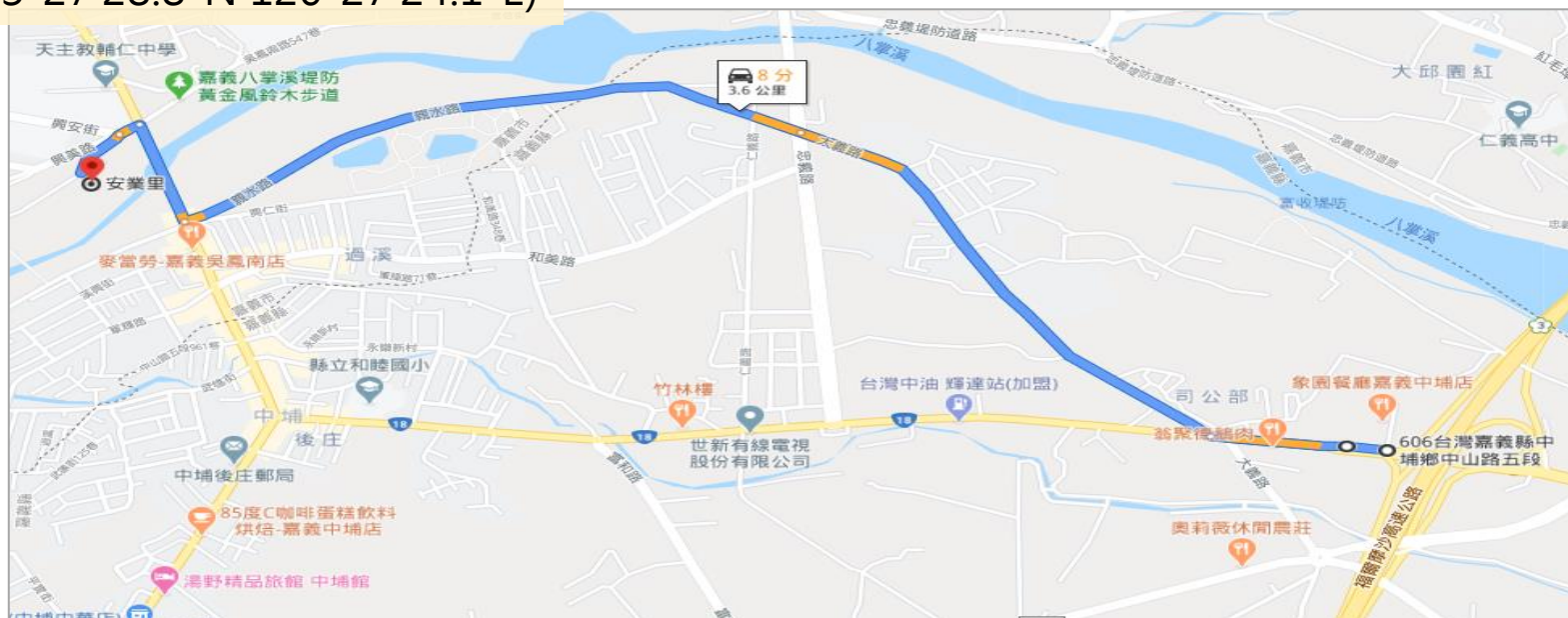
- 聯絡人姓名：王美蘭小姐、黃文祿老師
- 連絡電話：05-271-7651

地址：嘉義市東區興美路、興安街交會路口往河堤方向

## 交通資訊：

國道三號中埔交流道下->往中埔方向到大義路右轉->直走到底親水路左轉->到台18縣右轉軍輝橋靠內側->過軍輝橋馬上左轉(興美路)為三叉路->往左邊河堤下去(往駕訓班方向)，左方即為嘉義大學術科考場。

經緯度(23°27'28.8"N 120°27'24.1"E)



# 臺南市遠東科技大學術科考場



交通部民用航空局  
Civil Aeronautics Administration, MOTC

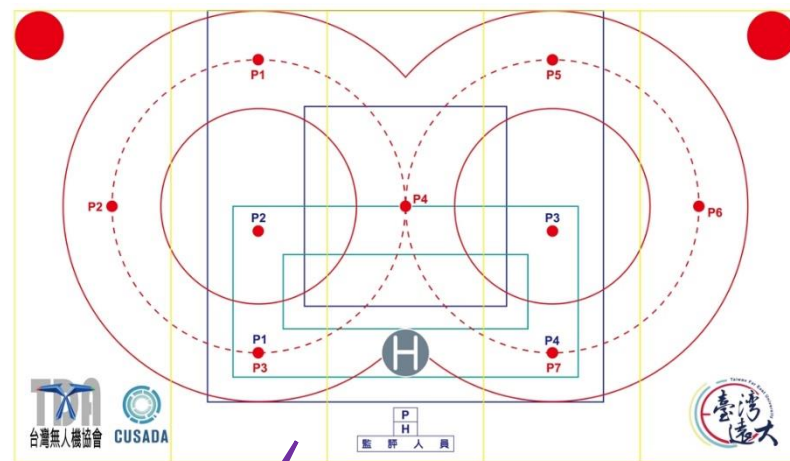
## 考場聯絡資訊

- 聯絡人姓名：張偉國主任
- 連絡電話：06-597-9566#7561

地址：臺南市新市區中華路49號

(離新市火車站500公尺)

校門口直走創意大道，第三學生宿舍正對面田徑場。



## 交通資訊：

- 鐵路 (新市火車站) / 公路 (中興號、興南客運)
- 高速公路 (國道1號、3號、8號) / 省道台一線



經緯度(23°3'57.86"N 120°17'48.62"E)



## 考場聯絡資訊

- 聯絡人姓名：黃婉婷小姐
- 聯絡電話：07-667-8888#4331

## 交通資訊

### 開車：

- 1.由關廟走182縣道經龍崎、內門接台3線到學校
- 2.由國道10號往旗山接台3線到學校

### 搭車：

1. 左營高鐵搭高雄客運 E01 至旗山轉運站 轉實踐大學接駁車到校區

[http://www.kbus.com.tw/bus\\_info.asp?id=106](http://www.kbus.com.tw/bus_info.asp?id=106)

2. 台南高鐵搭高雄客運 8042 直達校區

[http://www.kbus.com.tw/bus\\_info.asp?id=184](http://www.kbus.com.tw/bus_info.asp?id=184)

3. 台南火車站北站搭高雄客運 8050 直達校區

[http://www.kbus.com.tw/bus\\_info.asp?id=164](http://www.kbus.com.tw/bus_info.asp?id=164)

經緯度(22.905993, 120.468816)



# 高雄市台鋼科技大學學術科考場



交通部民用航空局  
Civil Aeronautics Administration, MOTC

## 考場聯絡資訊

- 聯絡人姓名：鄭翔宇先生
- 聯絡電話：07-607-7042

地址：高雄市路竹區中山路1821號（操場）



經緯度(22°50'25.2"N 120°16'00.7"E)

## 交通資訊

<http://www.kyu.edu.tw/kyunew4/allkyu.html>

**開車：**國一於高雄科學園區交流道轉聯絡道路，由高雄園區東側基地指標下高架道路，右轉北嶺六路接省道台一線往路竹方向。

**搭乘火車：**至路竹火車站下車，搭乘高苑區間車(上課期間)到校，約5分鐘。

**搭乘捷運：**搭乘捷運至南岡山車站下車，搭乘高苑捷運接駁車到校。

**搭乘公車：**

1. 搭乘高雄客運紅67A與紅67B號線到校。
2. 搭乘港都客運紅71號與紅73號線到校。





# 屏東縣竹田飛行場術科考場



交通部民用航空局  
Civil Aeronautics Administration, MOTC

## 考場聯絡資訊

- 聯絡人姓名：江介倫先生
- 連絡電話：08-779-9752

地址：屏東縣竹田鄉水源路



經緯度(22°34'30.1"N 120°33'02.9"E)



## 交通資訊：

請先導航至「十神臭豆腐」，旁邊巷內沿竹田飛行場路標到達考場。

88快速道路下竹田端交流道後，左轉接1號省道，遇公正路路口(路口有家十神臭豆腐跟檳榔攤)右轉，沿指標往河堤即可到達。

# 花蓮縣東華大學壽豐校區術科考場

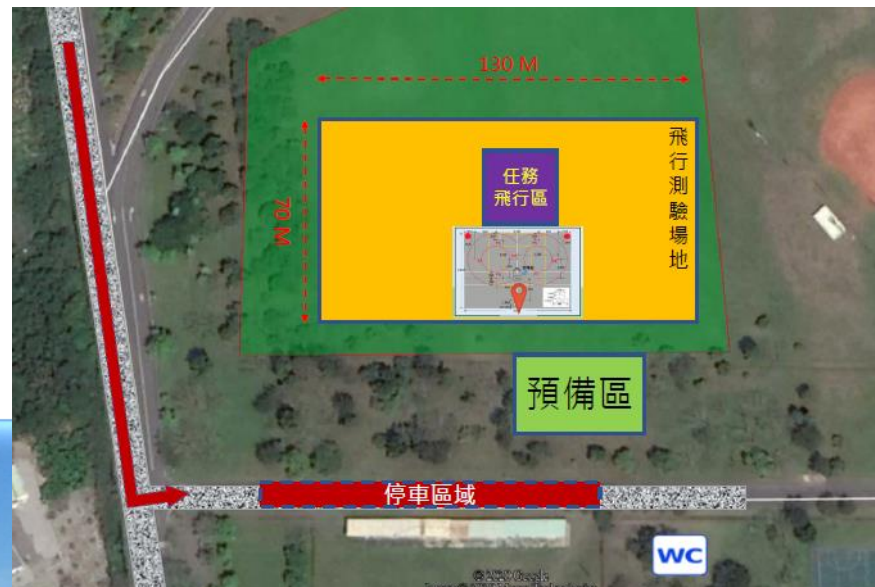


交通部民用航空局  
Civil Aeronautics Administration, MOTC

## 考場聯絡資訊

- 聯絡人姓名：李欣芸小姐
- 連絡電話：03-890-6955

地址：花蓮縣壽豐鄉大學路2段1號  
(國立東華大學壽豐校區棒壘場旁)



### 圖例

	測驗區
	預備區
	廁所
	柏油路

場地僅供考試用  
未經允許不得擅入



經緯度(23.901043,121.533971)



# 臺東縣鹿鳴術科考場



交通部民用航空局  
Civil Aeronautics Administration, MOTC

## 考場聯絡資訊

- 聯絡人姓名：紀香君小姐
- 連絡電話：0987-035-738

地址：臺東縣鹿野鄉中華路一段200號  
(鹿鳴溫泉酒店)



## 交通資訊：

北上行經鹿鳴溫泉酒店前方約300公尺處右轉 (由溪遊季溫泉招牌入口處進入直行約160公尺處右側草坪)。  
南下行經省道公路台 9線約339.5公里處左轉 (由溪遊季溫泉招牌入口處進入直行約160公尺處右側草坪)。

經緯度(22°53'49.19"N, 121°6'13.10"E)



## 考場聯絡資訊

- 聯絡人姓名：徐銀磯小姐
- 連絡電話：082-355233

地址：金門縣金沙鎮德明路105號  
(露營區)

## 交通資訊：

**開車：**金城往沙美方向，走環島北路，過金沙水庫第一個路口左轉，沿金沙水庫走到底，經過金門文化園區左轉德明路即可抵達。

**搭車：**(1)沙美車站、金城車站搭5、5A於金沙水庫站下車，步行約25分鐘。  
(2)山外車站搭乘觀光公車C線，在文化園區下車，步行約10分鐘。

經緯度(24°30'03.0"N 118°24'02.7"E)





## 考場聯絡資訊

- 聯絡人姓名：李欣諭小姐
- 聯絡電話：(02)2349-6077

地址：苗栗市經國路三段河濱公園



## 考場聯絡資訊

- 聯絡人姓名：江致民先生
- 聯絡電話：(04)2330-2101#222

地址：臺中市霧峰區豐正路

經緯度(24°1'50.4"N 120°41'18.4"E)



※ 因考場位於試驗重地，場地無對外開放使用，非考試時間請勿擅自進入。



# 臺中市逢甲大學術科考場

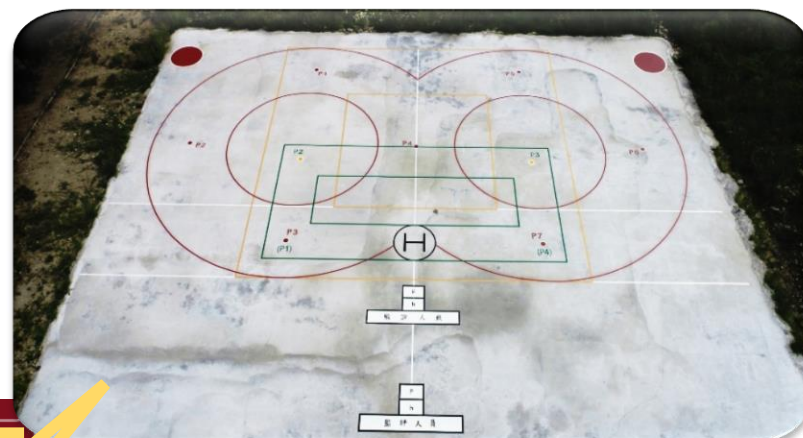


交通部民用航空局  
Civil Aeronautics Administration, MOTC

## 考場聯絡資訊

- 聯絡人姓名：黃小姐
- 聯絡電話：(04)2451-6669#707

地址：台中市西屯區文華路100號  
(請由東側校門進入)



經緯度(24°10'53.92"N 120°39'4.99"E)

## 交通資訊

- 自行開車：導航設定：台中市西屯區逢大路127號
- 搭火車、高鐵：台中站

詳細交通資訊可參考本校網站  
<https://www.fcu.edu.tw/trafficadvice/>

